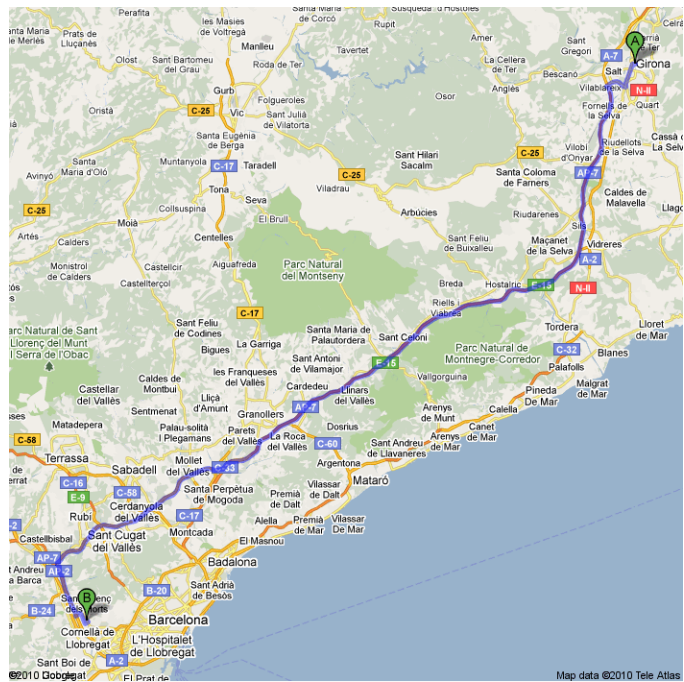
















Cómo llegar a Carretera Laureà Miró, 08980 Sant Feliu de Llobregat
113 km – aprox. 1h 16 min



 Gerona		
1. Dirígete hacia el norte por Plaça de Catalunya		avanza 45 m total: 45 m
 2. Gira a la izquierda para continuar por Plaça de Catalunya		avanza 59 m total: 0,1 km
3. Continúa por Avinguda de Sant Francesc.		avanza 0,3 km total: 0,4 km
 4. Gira a la izquierda en Gran Via de Jaume I		avanza 0,1 km total: 0,5 km
 5. Toma la 1ª a la derecha hasta Avinguda Álvarez de Castro		avanza 0,1 km total: 0,6 km
 6. Gira a la izquierda en Calle de Barcelona/N-Ila Pasa una rotonda Unos 6 min		avanza 2,8 km total: 3,4 km
 7. Toma el ramal e incorpórate a C-65 Carretera parcialmente con peajes Pasa una rotonda Unos 3 min		avanza 2,3 km total: 5,7 km
8. Incorpórate a E-15/AP-7 por el ramal en dirección Barcelona Carretera parcialmente con peajes Unos 37 min		avanza 72,1 km total: 77,8 km
 9. Toma la salida por E-15/AP-7 en dirección E-90/AP-2/Lleida/Tarragona/C-58/Sabadell/Terrassa/E-9/Túnel de Vallvidrera/C-16/Manresa Unos 14 min		avanza 25,5 km total: 103 km
10. Toma la salida por E-90/AP-2 en dirección B-24/N-340/Molins de Rei/Barcelona/A-16/C-32 Unos 5 min		avanza 5,8 km total: 109 km
11. Continúa por Autopista B-23. Unos 1 min		avanza 1,3 km total: 110 km
 12. Toma la salida 8 hacia Sant Feliu de Llobregat		avanza 0,3 km total: 111 km
13. En la rotonda, toma la tercera salida en dirección E-90/B-23/Tarragona/Lleida/Girona/Sant Feliu de Llobregat/Molins de Rei Pasa 2 rotondas Unos 2 min		avanza 0,8 km total: 111 km
14. Continúa recto hacia Calle El Placita Pasa una rotonda Unos 2 min		avanza 1,0 km total: 112 km
15. Continúa por Carrer de la Riera de la Salut.		avanza 0,2 km total: 113 km
 16. Gira a la izquierda en Carrer Reverend Martí Duran Unos 1 min		avanza 0,4 km total: 113 km
 17. Gira a la izquierda en N-340/Carretera Laureà Miró Unos 1 min		avanza 11 m total: 113 km
 18. Gira ligeramente a la derecha en Carretera Laureà Miró Unos 1 min		avanza 0,1 km total: 113 km
 Carretera Laureà Miró, 08980 Sant Feliu de Llobregat		

Estas indicaciones se ofrecen sólo a modo de planificación. Es posible que las obras, el clima, el tráfico u otros factores hagan variar el estado de las carreteras respecto a los resultados del mapa, por lo que deberías tener en cuenta estos aspectos al planificar la ruta. Debes respetar todas las señales y los avisos relacionados con la ruta.

Datos de mapa ©2009 Tele Atlas